

**PIANO URBANISTICO COMUNALE  
2005**

ORIOI BOHIGAS - ALBERT PUIGDOMENECH  
MIM ARCHITECTES, S.A.  
JOSEP MARTOREL, ORIOI BOHIGAS, DAVID MACKAY, ORIOI CAPEVILA, FRANCISC GUAL

**Revisione Decennale  
2018**



**N2 AMBITI DI EQUIVALENZA**

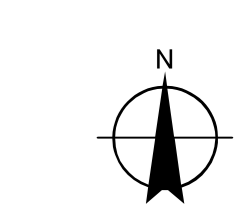
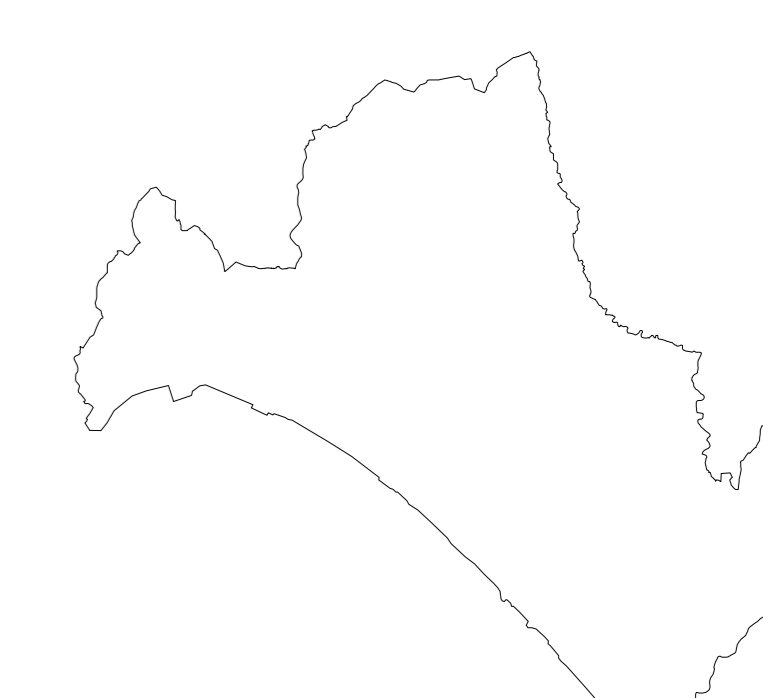
Direttori incaricati  
Settore Trasformazioni Urbanistiche: Davide Pelosio - RdP  
Settore Trasformazioni Edilizie: Maria Maddalena Cantisani

Ufficio di Piano  
Filomena Diarolo - responsabile  
Marialisa Ferro  
Achille Adimolfi

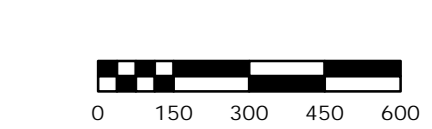
L'Assessore all'Urbanistica: Domenico De Maio  
Il Sindaco: Vincenzo Napoli

**Legenda**

- ● ● ● CONFINI COMUNALE
- LIMITE CITTA' COMPATTA E NUCLEI CONSOLIDATI CITTA' DIFFUSA
- AMBITI DI EQUIVALENZA**
- Consolidato A IEp = 0,7 mq/mq
- Consolidato B IEp = 0,6 mq/mq
- SemiConsolidato IEp = 0,5 mq/mq
- Periferia IEp = 0,3 mq/mq
- Extraurbano IEp = 0,15 mq/mq
- AREE DELLA PEREQUAZIONE**
- AT.Rn Area di trasformazione a destinazione prevalentemente residenziale
- AT.PSn Area di trasformazione a destinazione prevalentemente produttiva-servizi
- AT.PMn Area di trasformazione pubblica
- Area destinata a standard locale
- Area destinata a viabilità
- Areae comprese nelle fasce fluviali IEp = 0,00 mq/mq
- INFRASTRUTTURE**
- Stradale



Scala 1:15.000



Basi Cartografica numerica Ripresa aerea 2003  
Aggiornamenti cartografici (Ripresa aerea Dicembre 2016) a cura dell'Ufficio di Piano